

Offenlegung von Ergebnissen langgestreckte Anlage

Öffentlich bestellter Vermessungsingenieur
Horst Barth
Morgenbergstraße 19
08525 Plauen

Az. wo-216494/7

Der Öffentlich bestellte Vermessungsingenieur Horst Barth
mit Amtssitz 08525 Plauen, Morgenbergstraße 19 führte im Zeitraum vom [02.09.2021](#)
bis zum [28.10.2021](#)

Katastervermessungen zur Grenzbestimmung
in der [Gemeinde Pausa-Mühltruff](#)
an den Flurstücken

[124, 130, 151, 768 \(Gemarkung Ebersgrün\)](#) ; [283, 292, 294, 299, 300, 318, 330/2, 344/1, 344/4, 346, 356, 371/1, 373, 401/1, 423, 425, 427, 435, 436, 443, 448, 449, 451, 452, 453, 454, 456, 467/1, 469/1, 473 \(Gemarkung Unterreichenau\)](#) ; [336/11, 957, 958, 959, 960, 961, 962, 963, 966/1, 967/1, 1000/5, 1000/26, 1000/27, 1000/29, 1000/31, 1000/48, 1000/54, 1134 \(Gemarkung Pausa\)](#)

durch.

Dabei wurden die Grenzen dieser Flurstücke nach den Vorschriften des Sächsischen Vermessungs- und Katastergesetzes (SächsVermKatG) wiederhergestellt/festgestellt.

Allen betroffenen Eigentümern werden die Ergebnisse der Grenzbestimmung und Abmarkung gemäß § 17 Absatz 1 SächsVermKatGDVO durch Offenlegung bekannt gegeben.

Die vermessungstechnischen Unterlagen zu den o. g. Katastervermessungen liegen vom [18.01.2022](#) bis zum [18.02.2022](#) in meinen Geschäftsräumen Morgenbergstraße 19 in 08525 Plauen Montag bis Donnerstag von 8.00 Uhr bis 16.00 Uhr und Freitags von 8.00 Uhr bis 14.00 Uhr zur Einsicht aus.

Die Ergebnisse der Grenzbestimmungen und Abmarkungen gelten gemäß § 17 Absatz 1 Satz 5 SächsVermKatGDVO ab dem [25.02.2022](#) als bekannt gegeben.

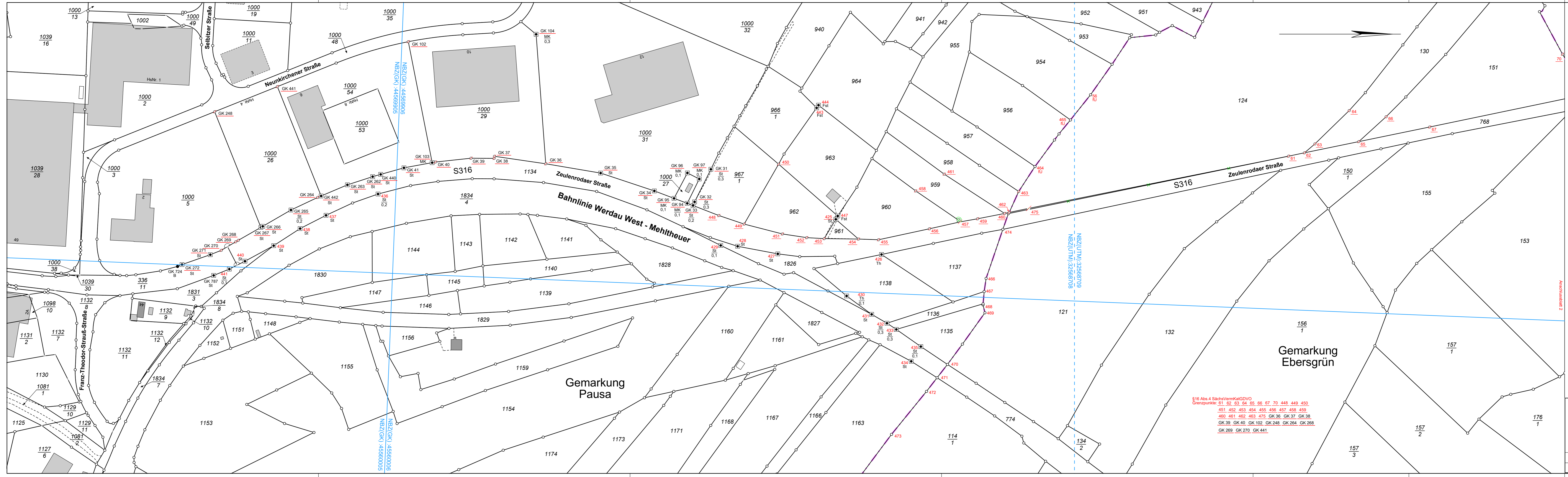
Für Rückfragen stehe ich Ihnen unter der Telefonnummer 03741 / 55 0 65 0 oder der E-mail - Adresse info@vbb-vermessung.de zur Verfügung.

Rechtsbehelfsbelehrung

Gegen die offengelegten Ergebnisse der Grenzbestimmungen und Abmarkungen können die betroffenen Eigentümer innerhalb eines Monats nach Bekanntgabe Widerspruch einlegen. Der Widerspruch ist beim Öffentlich bestellten Vermessungsingenieur Horst Barth oder beim Staatsbetrieb Geobasisinformation und Vermessung Sachsen (GeoSN), Olbrichtplatz 3, 01099 Dresden, einzulegen.

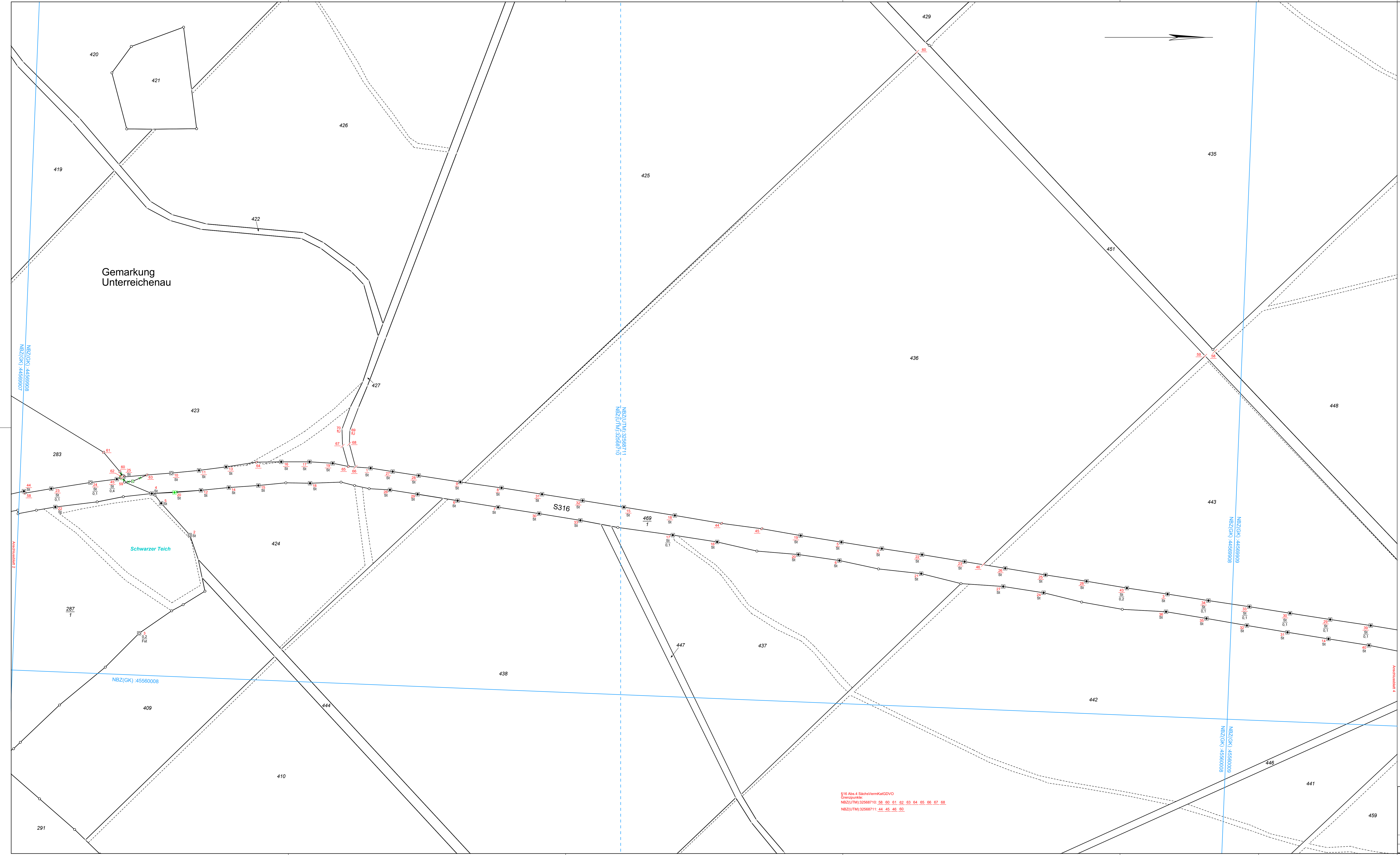
Plauen, den [16.12.2021](#)

Öffentlich bestellter Vermessungsingenieur Horst Barth




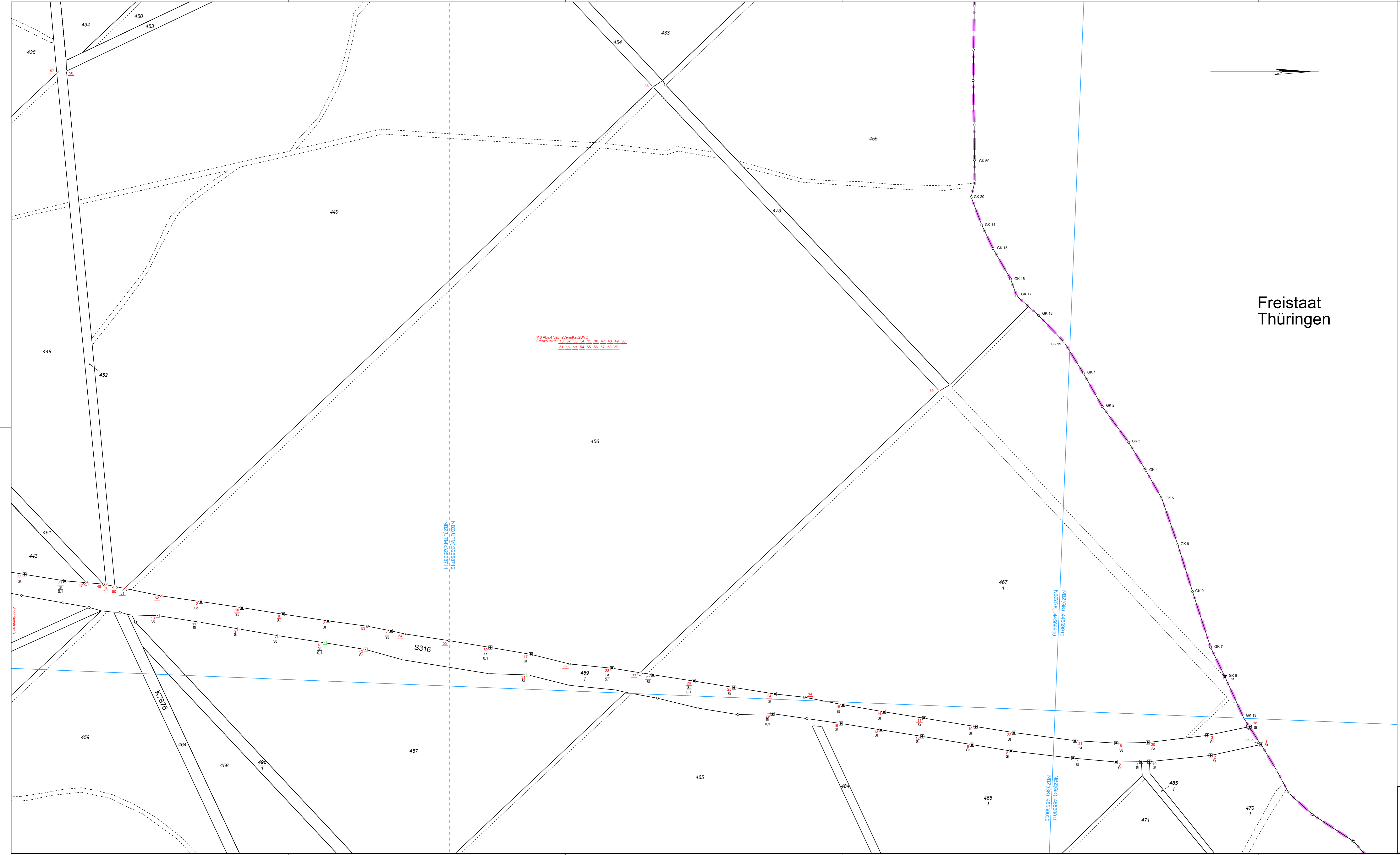
§16 Abs.4 SächsVermKatGDVO
 Grenzpunkte: 61 62 63 64 65 66 67 70 448 449 450
 451 452 453 454 455 456 457 458 459
 460 461 462 463 475 GK 36 GK 37 GK 38
 GK 39 GK 40 GK 102 GK 248 GK 264 GK 268
 GK 269 GK 270 GK 441

Planverfasser Horst Barth Öffentlich bestellter Vermessungsingenieur 08525 Plauen Morgenbergstraße 19 Tel. 03741 55 065-0 E-Mail info@vbb-vermessung.de		Lageplan zum Grenztermin S 316 - Neubau einer RVA bei Pausa Zeulenrodaer Straße Plan 1 von 4	
Gemessen Sept. Okt.2021 Körner Gezeichnet Dez. 2021 Wolf		Gemeinde Pausa-Mühltroff Gemarkung Ebersgrün Maßstab ohne Projekt-Nr. 216494	
Die Darstellung der Flurstücksgrenzen wurde aus Datenbeständen des amtlichen Vermessungswesens entnommen. Der Lageplan ist zur Entnahme von Maßen, insbesondere von Grenzmaßen und Grenzabständen, nicht geeignet.			



S16 Abs.4 SachVermKatODVO
 Grenzpunkte:
 NBZ(UTM)32568710-58 60 61 62 63 64 65 66 67 68
 NBZ(UTM)32568711-44 45 46 60

Planverfasser Horst Barth Öffentlich bestellter Vermessungsingenieur 08525 Plauen Morgenbergstraße 19 Tel. 03741 55 065-0 E-Mail info@hb-vermessung.de		Lageplan zum Grenztermin S 316 - Neubau einer RVA bei Pausa Zeisendorfer Straße		Plan 3 von 4
gemessen Sept Okt 2021 Körner		Gemarkung Pausa-Mühltröfz		Multizust ohne
gezeichnet Dez 2021 Wolf		Gemarkung Ebersgrün		Projekt-Nr. 216494
Die Darstellung der Flurstücksgrenzen wurde aus Datenbeständen des amtlichen Vermessungswesens entnommen. Der Lageplan ist zur Entnahme von Maßen, insbesondere von Grenzmaßen und Grenzabständen, nicht geeignet.				



Freistaat
Thüringen

Planverfasser: Horst Barth Öffentlich bestellter Vermessungsingenieur 08525 Plauen Morgenbergstraße 19 Tel. 03741 55 065-0 E-Mail info@hb-vermessung.de		Lageplan zum Grenztermin S 316 - Neubau einer RVA bei Pausa Zeisendorfer Straße		Plan 4 von 4
Die Darstellung der Flurstücksgrenzen wurde aus Datenbeständen des amtlichen Vermessungswesens entnommen. Der Lageplan ist zur Entnahme von Maßstäben, insbesondere von Grenzmaßen und Grenzabständen, nicht geeignet.				
gemessen	Sept Okt 2021	Körner	Gemarkung	Pausa-Mühltröf
gezeichnet	Dez. 2021	Wolf	Gemarkung	Ebersgrün
				Maßstab ohne Projekt-Nr. 216494